


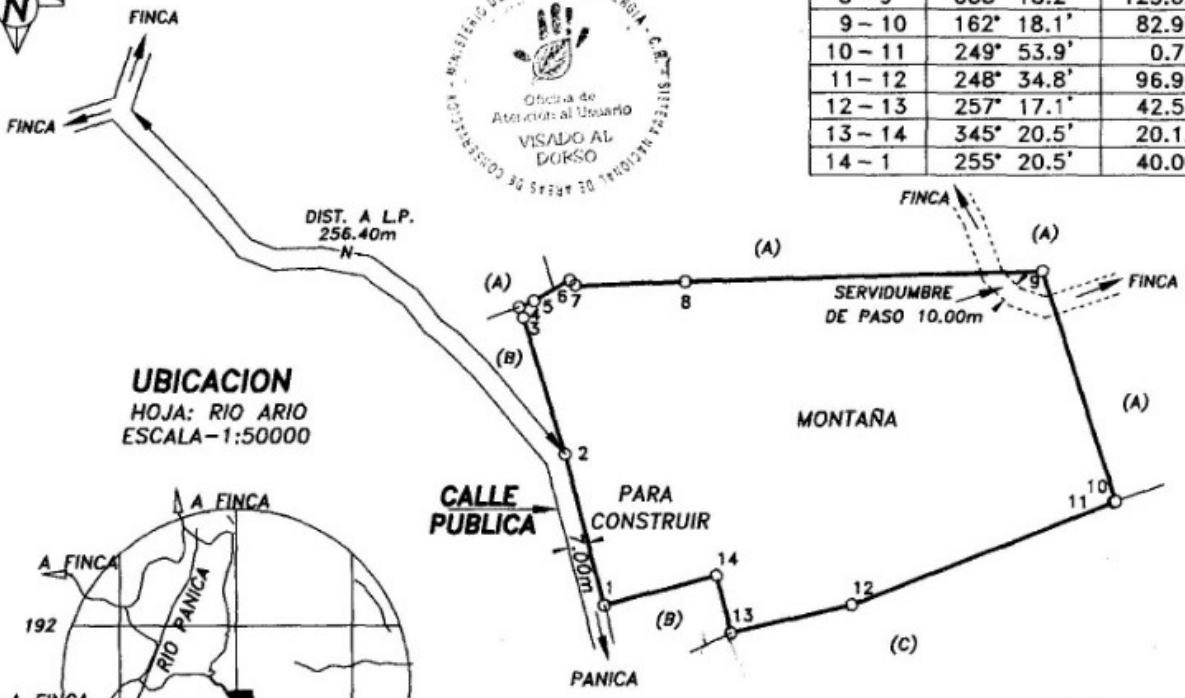
INSCRIPCIÓN: 6-992888-2005
 Fecha : 07/10/2005 11:25:08
 Registrador: OLMAN RODRIGUEZ CORDERO
 88323E2EEC937A2D61D5FE335DB498CD

Catastro Nacional
 1-1992100
 05/10/2005 09:10:12
 Reingreso
 Catastro Nacional
 1-1992100
 14/09/2005 10:11:15
 Reingreso

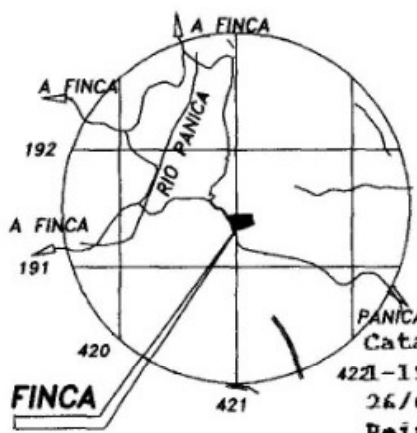


NOTAS: LINDEROS EXISTENTES. LEVANTAMIENTO POLAR. POLIGONAL ABIERTA.
 ERROR ESTIMADO-LINEAL: 0.02m. ANGULAR: 00° 01'. FRENTE A CAMINO PUBLICO: 53.55m
 DOY FE DE QUE ESTE PLANO NO AFECTA NI PERJUDICA LAS AREAS CORRESPONDIENTES
 AL PATRIMONIO NACIONAL DE LA ZONA MARITIMO TERRESTRE.
 MODIFICA AL PLANO CATASTRADO N°: P-756707-2001
 COLINDANTES: (A) EL GAVILAN DE LA BAHIA SOCIEDAD ANONIMA
 (B) TOME CHICHI TAMBOR SOCIEDAD ANONIMA
 (C) ASOCIADOS CORP DE SAN JOSE SOCIEDAD ANONIMA

LINEA	A C I M U T	DIST.(m)
1-2	345° 20.5'	53.55
2-3	342° 58.7'	49.00
3-4	338° 22.5'	4.00
4-5	068° 22.5'	5.57
5-6	060° 21.3'	14.24
6-7	131° 54.7'	2.69
7-8	087° 52.1'	37.88
8-9	088° 18.2'	123.02
9-10	162° 18.1'	82.97
10-11	249° 53.9'	0.78
11-12	248° 34.8'	96.92
12-13	257° 17.1'	42.53
13-14	345° 20.5'	20.12
14-1	255° 20.5'	40.00



UBICACION
 HOJA: RIO ARIO
 ESCALA-1:50000



PANICA
 Catastro Nacional
 421-1992100
 26/09/2005 10:50:25
 Reingreso

COLEGIO FEDERADO DE INGENIEROS
 Y DE ARQUITECTOS DE COSTA RICA
 14 SEP 2005
ANOTADO

PROPIEDAD DE : CEDULA JURIDICA N°: 3-101-350591
**TOME CHICHI TAMBOR
 SOCIEDAD ANONIMA**

SITUADO EN: PANICA
 DISTRITO: 5° PAQUERA
 CANTON: 1° PUNTARENAS
 PROVINCIA: 6° PUNTARENAS

REGISTRO PUBLICO
 ES PARTE DE:
 FOLIO REAL N°:
 6127488-000
 AREA SEGUN REGISTRO:
 1ha9835.14m²

ESCALA:
 1:2000

AREA TOTAL
1ha8844.71m²

FECHA:
 08-2004

PROTOCOLO:
 TOMO: 13553
 FOLIO: 186

Ronilfo Lopez Villegas
 RONILFO LOPEZ VILLEGAS
 TOPOGRAFO ASOCIADO TA-2909

ARCHIVO:
 040800TC